

Kanton Zug

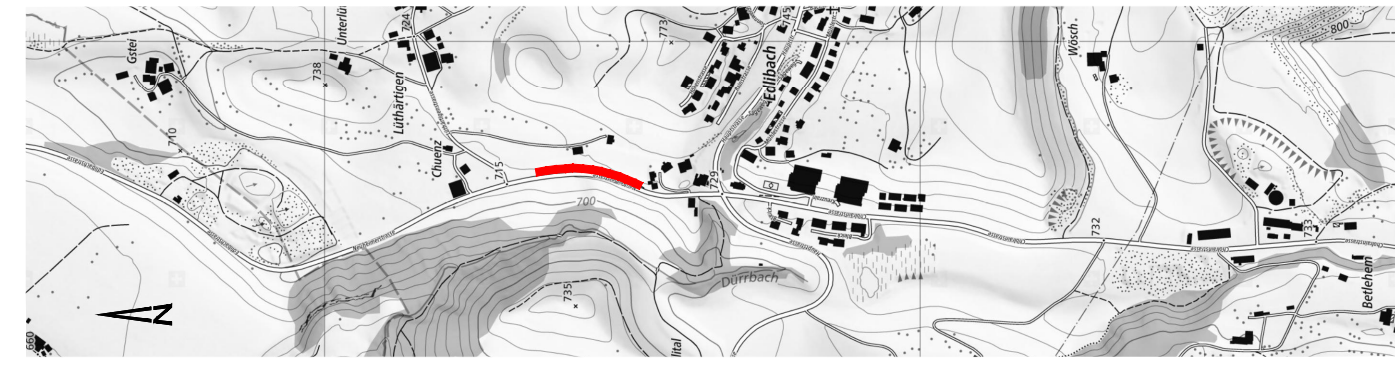
Gemeinde Menzingen

Kantonsstrasse P

Stützmauer Lochboden 1
BW 1704-3036

Ersatzneubau
Auflageprojekt

Situation 1:500 / Ansichten und Schnitte 1:200



Der Kantonsingenieur :

Plan Nr.: 401
Datum : 29.09.2023
Rev. :
Visum : kafa / gana

Auftrag-Nr. : 19012-100
Planformat : 60 x 105
Projekt-Nr. TBA : TB3020.0336

Planer : Gruner AG, Chamerstrasse 170, 6300 Zug



Bauherr : Tiefbauamt des Kantons Zug, Aabachstrasse 5, 6300 Zug

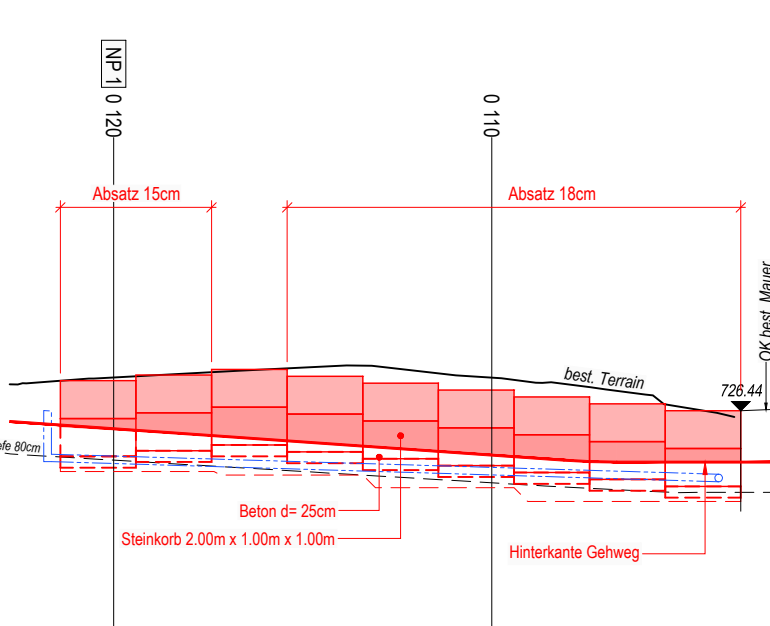
Legende :

- Bestehend:**
- Strassenachse
 - Grundbuchdaten
 - Fahrbahn
 - Höhenlinien (Aquadistanzcm)
 - Trottoir
 - Grünfläche
 - Kunstbauten
 - Gewässer
- Projekt:**
- Strassenachse
 - Bauwerk / Randabschlüsse
 - Höhenlinien (Aquadistanzcm)
 - Gehweg
 - Grünfläche / Böschung / Einschnitt
 - Bankett
 - Kunstbauten
 - Installationsfläche Zwischenlager

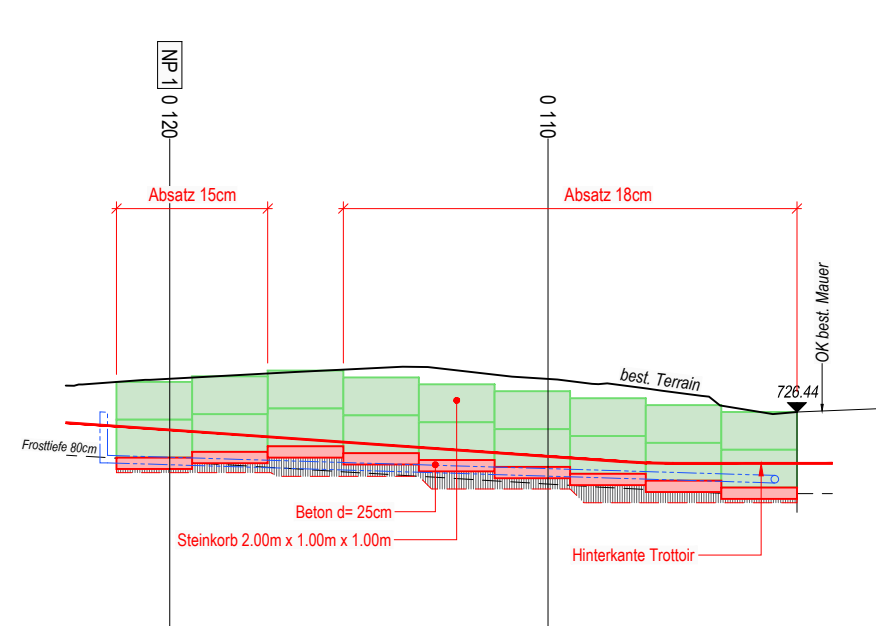
Steinkörbe :

Vorgefertigte Steinkörbe (Drahtstärke 5 mm, Maschenweite 100 mm)	Sichtbar	Verdeckt	Total
Steinkorb h=2.0 / b=0.5m / h=0.5m	2	4	6
Steinkorb h=2.0 / b=0.5m / h=1.0m	85	12	97
Steinkorb h=2.0 / b=1.0m / h=1.0m	142	0	142
Steinkorb h=2.0 / b=1.0m / h=0.5m	1	6	7
Total	230	22	252

Ansicht Steinkorbmauer hinten 1:200



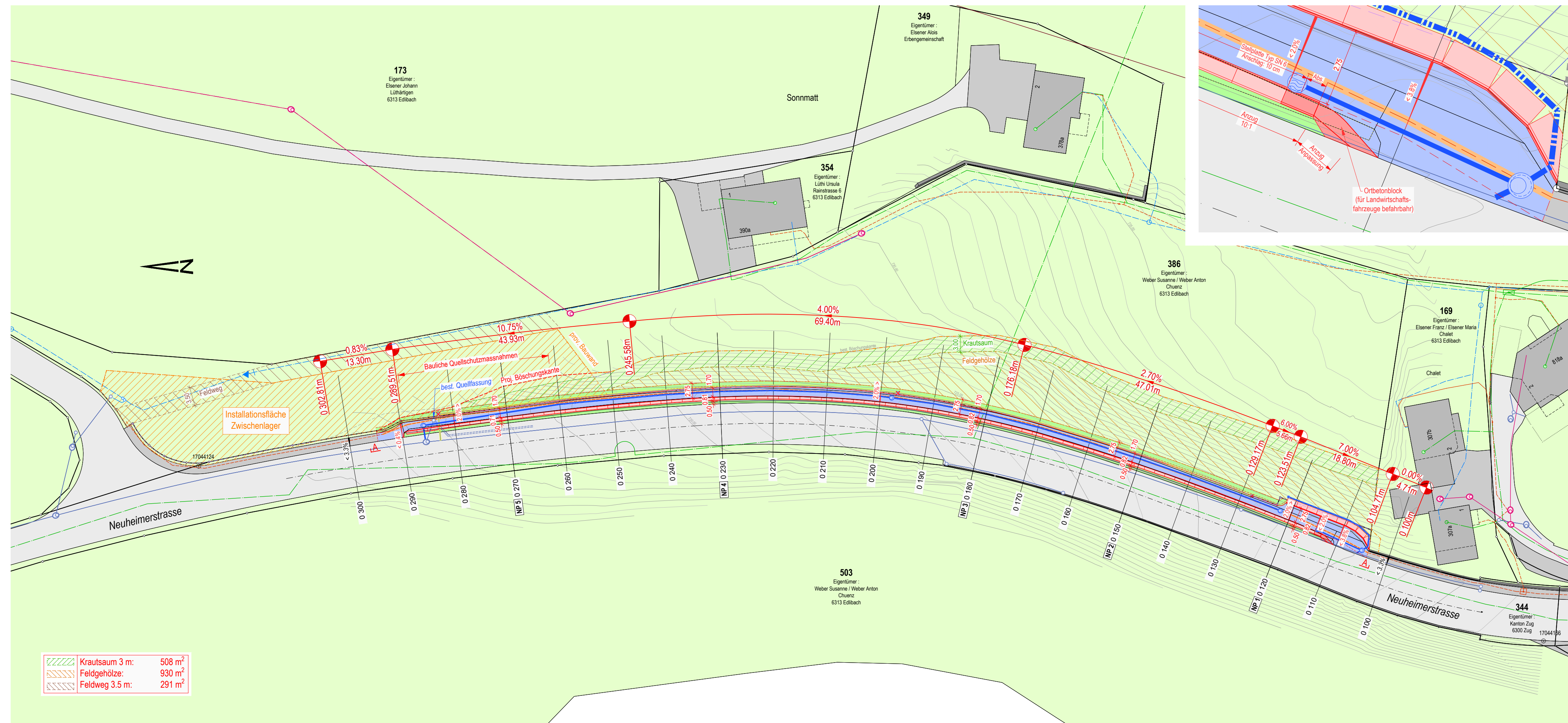
Längsschnitt Steinkorbmauer hinten 1:200



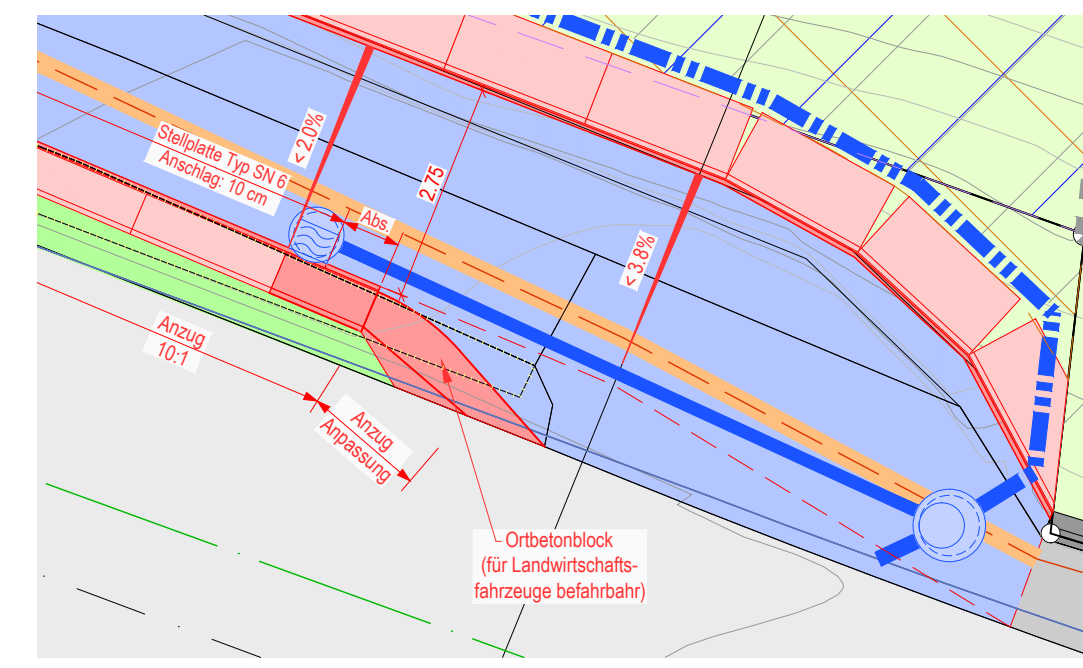
ÄNDERUNGEN / ERGÄNZUNGEN

Datum	Index	Gez.	Kontr.	Änderungen / Ergänzungen

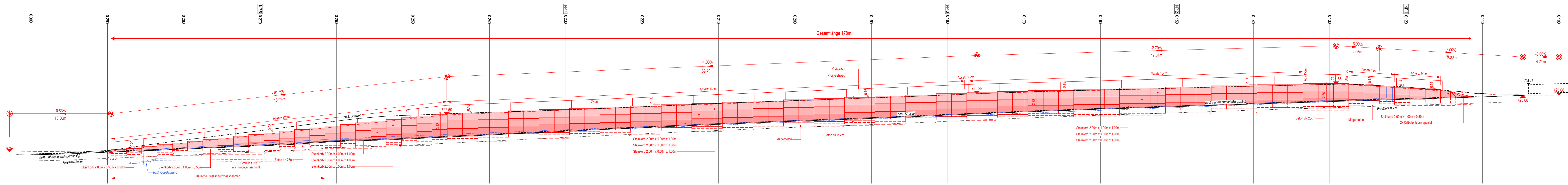
Situation Steinkorbmauer 1:500



Zufahrt Seite Edlibach 1:100



Ansicht Steinkorbmauer 1:200



Längsschnitt Steinkorbmauer 1:200

